

«Утверждаю»

Приказ № 58-09 от 04.08.2023г.

заведующий МБДОУ

«Детский сад № 378» г.о. Самара

Менашева Е.В.



## ПАСПОРТ

### дорожной безопасности

муниципального бюджетного дошкольного образовательного учреждения

«Детский сад комбинированного вида № 378»

городского округа Самара

Самара 2023 год

## Общие сведения

Муниципальное бюджетное дошкольное образовательное учреждение  
«Детский сад комбинированного вида № 378» городского округа Самара  
(Наименование ОУ)

Тип ОУ дошкольное образовательное учреждение

Юридический адрес ОУ: 443111, г. Самара, Московское шоссе, 87 «А»

Фактический адрес ОУ: 443111, г. Самара, Московское шоссе, 87 «А»

Руководители ОУ:

Заведующий Ненашева Елена Валерьевна 951-37-15  
(фамилия, имя, отчество) (телефон)

Ответственный от Госавтоинспекции нач.отделения пропаганды ОГИБДД  
Управления МВД России по городу Самаре

м-р полиции Тарпанова Ирина Александровна, 373-78-53  
(должность) (фамилия, имя, отчество) (телефон)

Ответственные работники ОУ за мероприятия по профилактике ДДТТ:

Старший воспитатель Попова Татьяна Николаевна 951-37-15  
(фамилия, имя, отчество) (телефон)

Зам. зав. по АХЧ Кондрашева Ирина Александровна 951-37-15  
(фамилия, имя, отчество) (телефон)

Количество воспитанников 280

Наличие уголка по БДД имеются, находятся в каждой группе  
(если имеется, указать место расположения)

Наличие класса по БДД отсутствует  
(если имеется, указать место расположения)

Наличие автогородка (площадки) по БДД отсутствует, имеются выносные знаки

Наличие автобуса в ОУ отсутствует  
(при наличии автобуса)

Владелец автобуса отсутствует  
(ОУ, муниципальное образование и др.)

Время занятий в ОУ: в соответствии с режимом учреждения с 07:00- 19:00

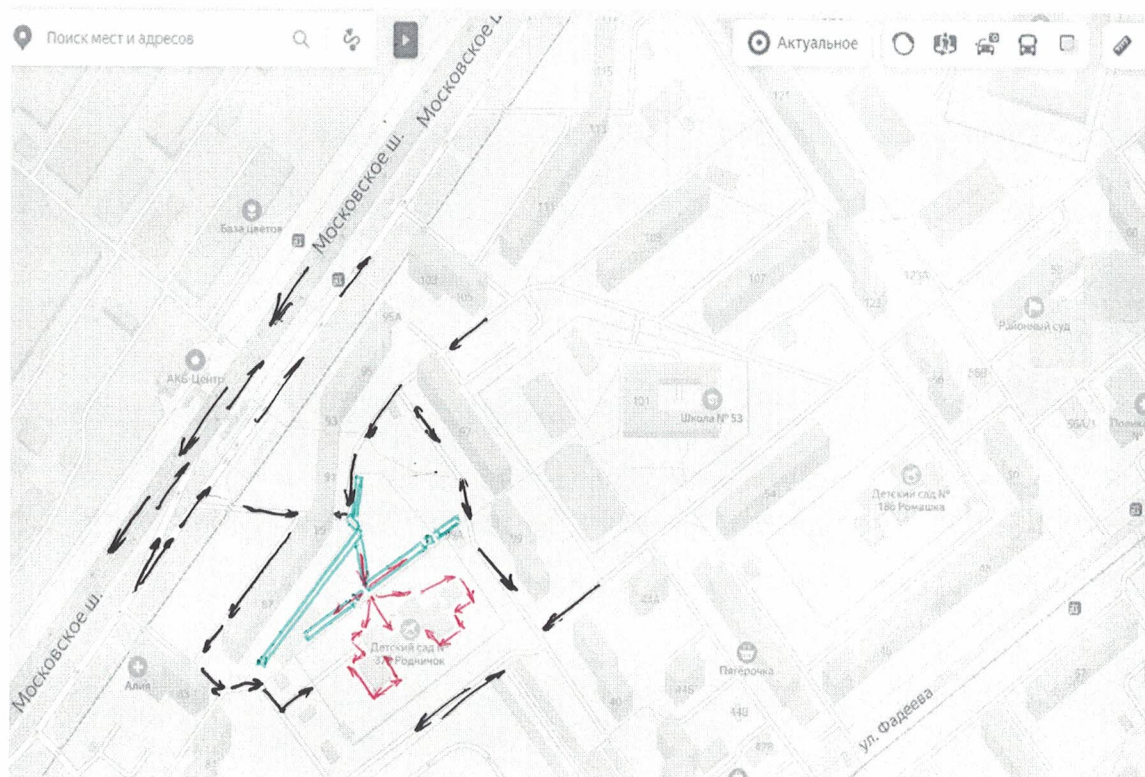
Телефоны оперативных служб: Скорая помощь - 112 ОМВД- 112


## Содержание

### План-схемы ОУ:

1. Район расположения ОУ, пути движения транспортных средств и детей (воспитанников).
2. Схема организации дорожного движения в непосредственной близости от образовательного учреждения с размещением соответствующих технических средств организации дорожного движения, маршрутов движения детей (воспитанников).
3. Маршруты движения организованных групп детей (воспитанников) от ОУ к школе №53.
4. Пути движения транспортных средств по территории ОУ к местам разгрузки/погрузки и рекомендуемые безопасные пути передвижения детей (воспитанников).

# 1. Район расположения ОУ, пути движения транспортных средств и детей (воспитанников)

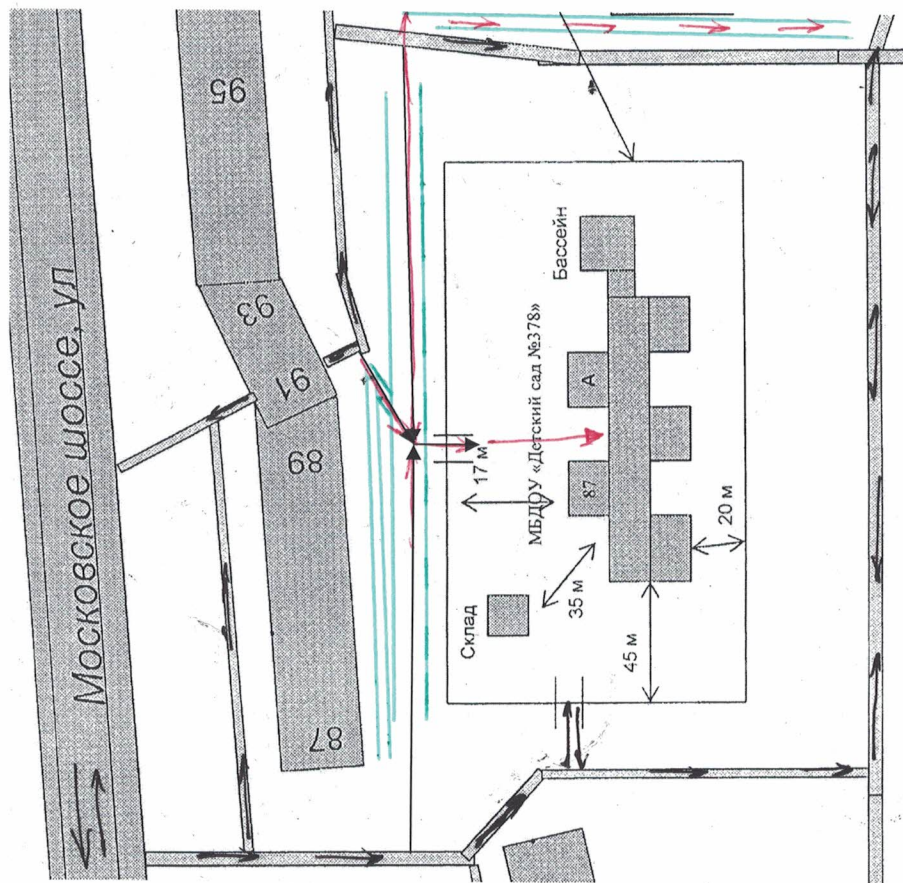


 движение транспортных средств

 движение детей в (из) ОУ

 тротуар

2.Схема организации дорожного движения в непосредственной близости от образовательного учреждения с размещением соответствующих технических средств организации дорожного движения, маршрутов движения детей (воспитанников).

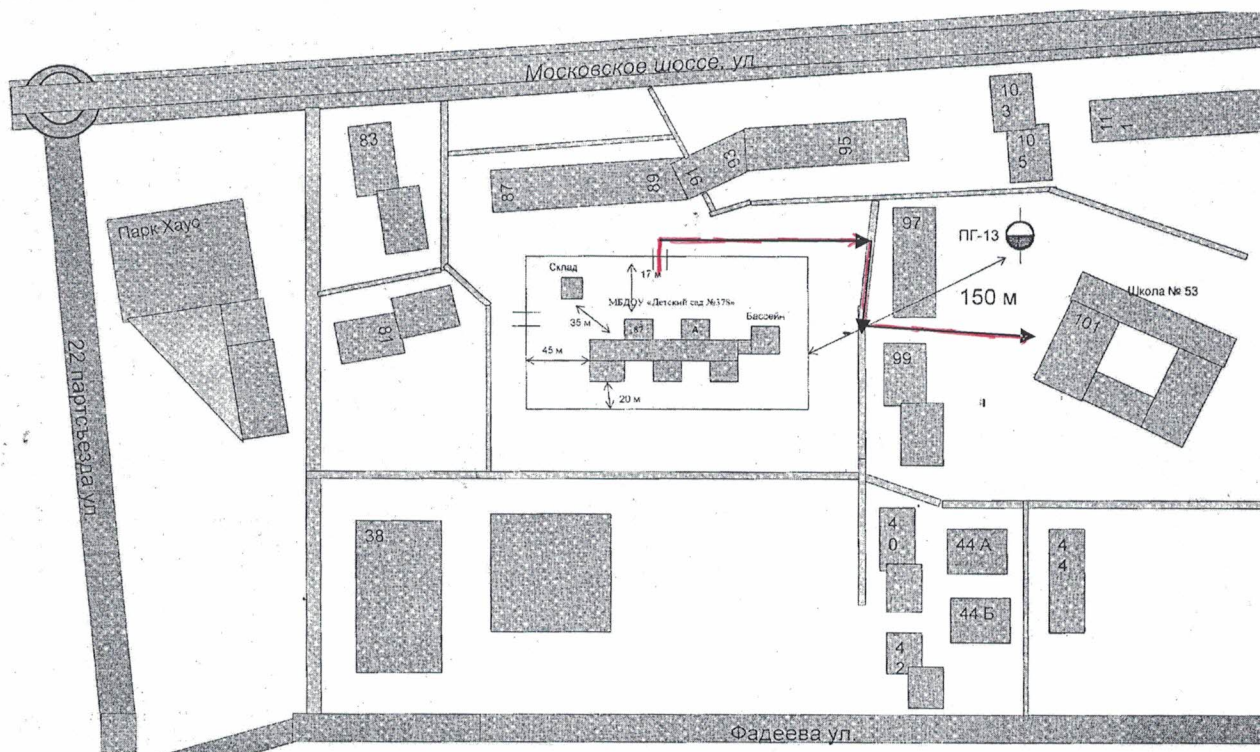


⇄ движение транспортных средств

→ движение детей в (из) ОУ

▭ тротуар

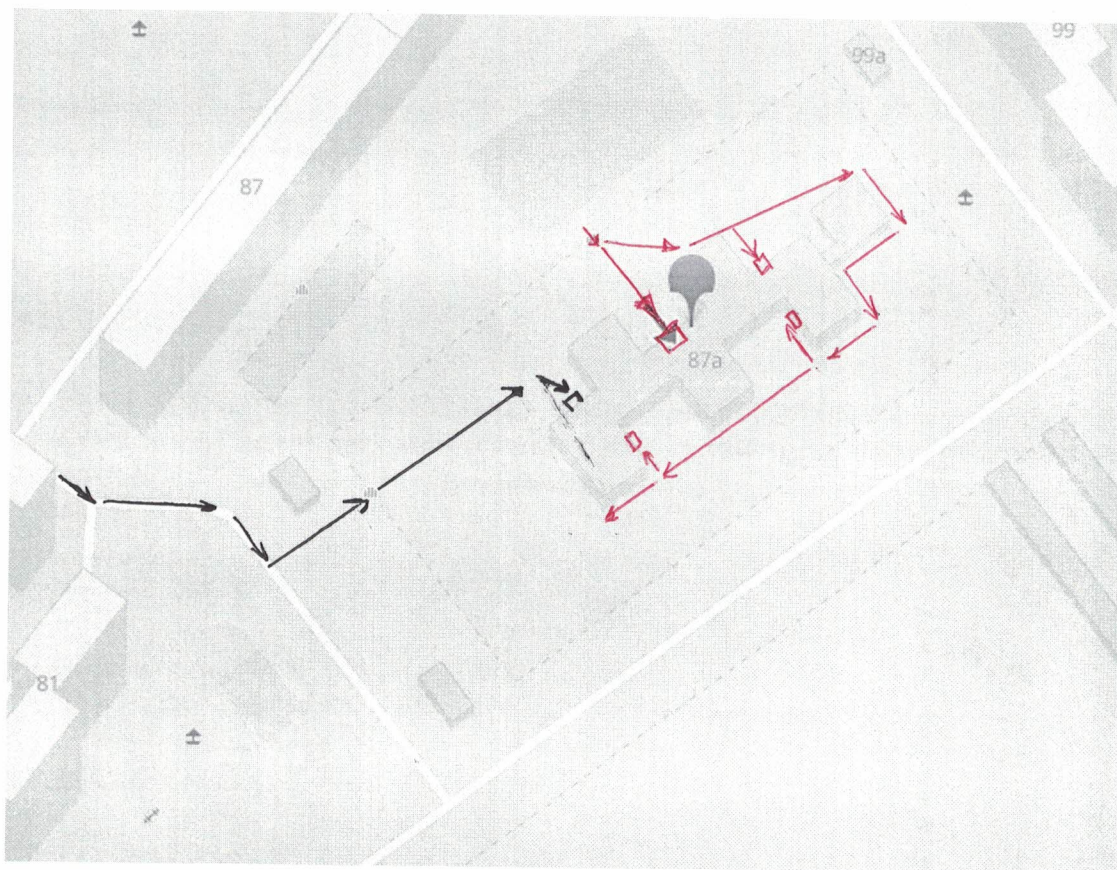
### 3. Маршруты движения организованных групп детей от ОУ к школе №53.




Безопасное движение детей к школе



#### 4. Пути движения транспортных средств по территории ОУ к местам разгрузки/погрузки и рекомендуемые безопасные пути передвижения детей (воспитанников)



 движение транспортных средств

 движение детей в (из) ОУ