

Общие сведения

Муниципальное бюджетное дошкольное образовательное учреждение
«Детский сад комбинированного вида № 378» городского округа Самара
(Наименование ОУ)

Тип ОУ дошкольное образовательное учреждение

Юридический адрес ОУ: 443111, г. Самара, Московское шоссе, 87 «А»

Фактический адрес ОУ: 443111, г. Самара, Московское шоссе, 87 «А»

Руководители ОУ:

Заведующий Ненашева Елена Валерьевна 951-37-15
(фамилия, имя, отчество) (телефон)

Ответственный от

Госавтоинспекции нач.отделения пропаганды ОГИБДД Управления МВД России
по городу Самаре м-р полиции Кузнецова Оксана Александровна, 373-78-46
(должность) (фамилия, имя, отчество) (телефон)

Ответственные работники ОУ за мероприятия по профилактике ДДТТ:

Старший воспитатель Попова Татьяна Николаевна 951-37-15
(фамилия, имя, отчество) (телефон)

Зам. зав. по АХЧ Кондрашева Ирина Александровна 951-37-15
(фамилия, имя, отчество) (телефон)

Количество воспитанников 260

Наличие уголка по БДД имеются, находятся в каждой группе
(если имеется, указать место расположения)

Наличие класса по БДД отсутствует
(если имеется, указать место расположения)

Наличие автогородка (площадки) по БДД отсутствует, имеются выносные знаки

Наличие автобуса в ОУ отсутствует
(при наличии автобуса)

Владелец автобуса отсутствует
(ОУ, муниципальное образование и др.)

Время занятий в ОУ: в соответствии с режимом учреждения с 07:00- 19:00

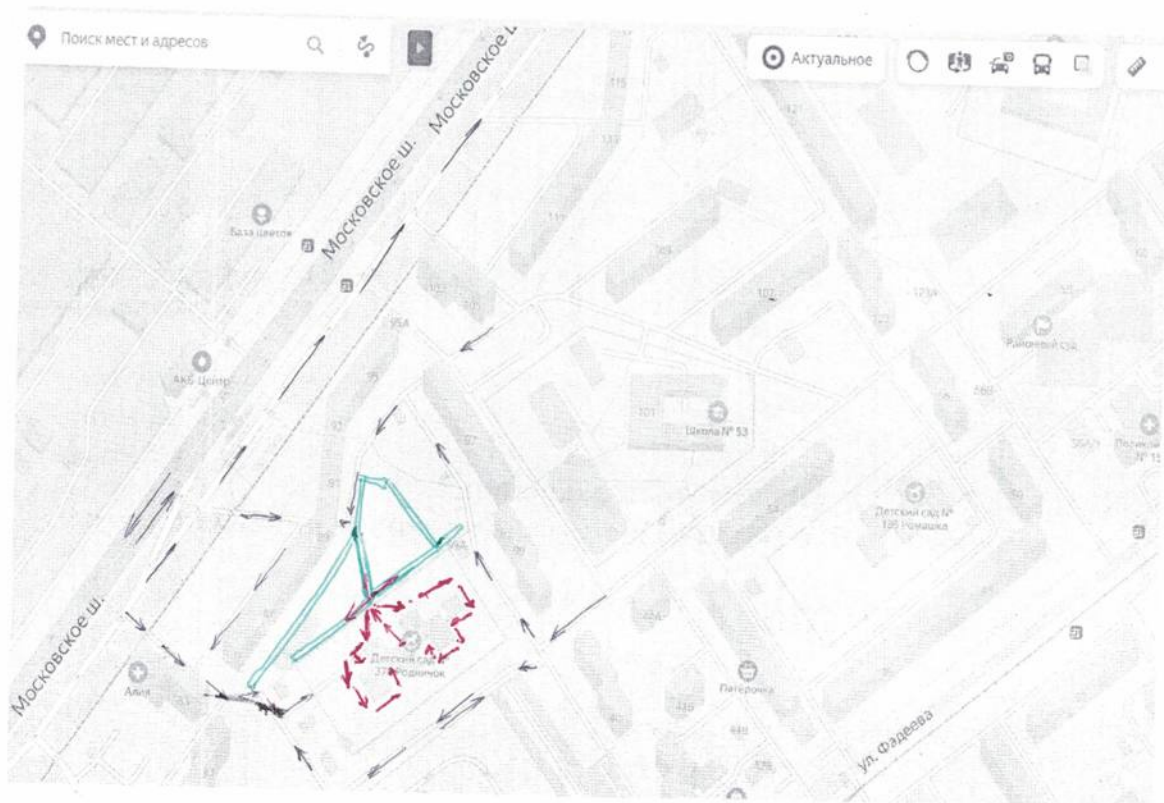
Телефоны оперативных служб: Скорая помощь - 112 ОМВД- 112


Содержание

План-схемы ОУ:

1. Район расположения ОУ, пути движения транспортных средств и детей (воспитанников).
2. Схема организации дорожного движения в непосредственной близости от образовательного учреждения с размещением соответствующих технических средств организации дорожного движения, маршрутов движения детей (воспитанников).
3. Маршруты движения организованных групп детей (воспитанников) от ОУ к школе №53.
4. Пути движения транспортных средств по территории ОУ к местам разгрузки/погрузки и рекомендуемые безопасные пути передвижения детей (воспитанников).

1. Район расположения ОУ, пути движения транспортных средств и детей (воспитанников)

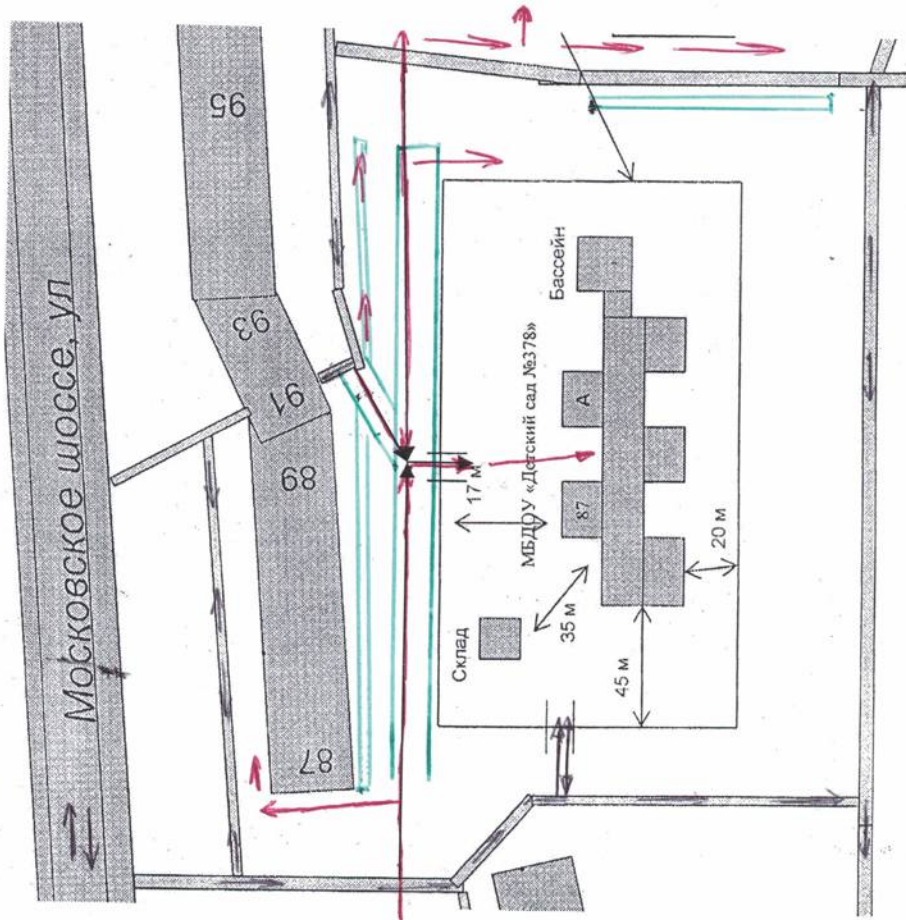


 движение транспортных средств

 движение детей в (из) ОУ

 тротуар

2. Схема организации дорожного движения в непосредственной близости от образовательного учреждения с размещением соответствующих технических средств организации дорожного движения, маршрутов движения детей (воспитанников).

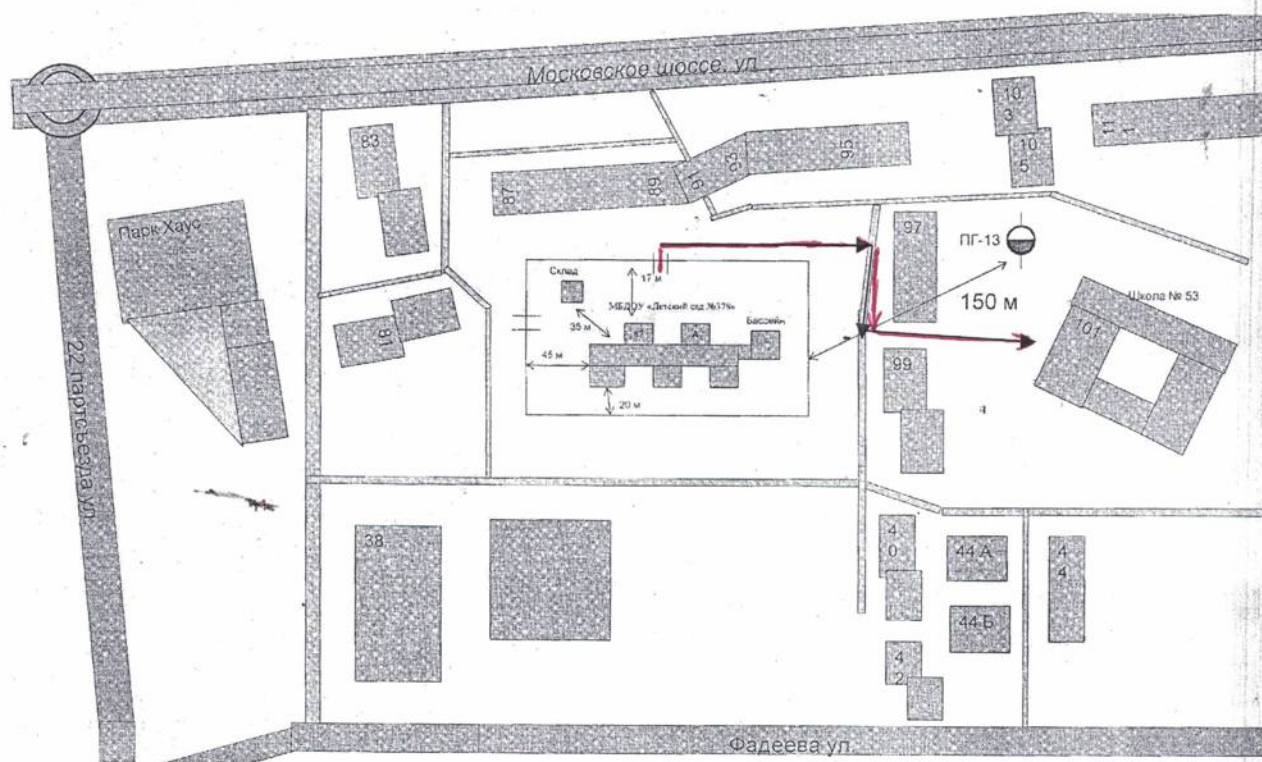


⇄ движение транспортных средств

→ движение детей в (из) ОУ

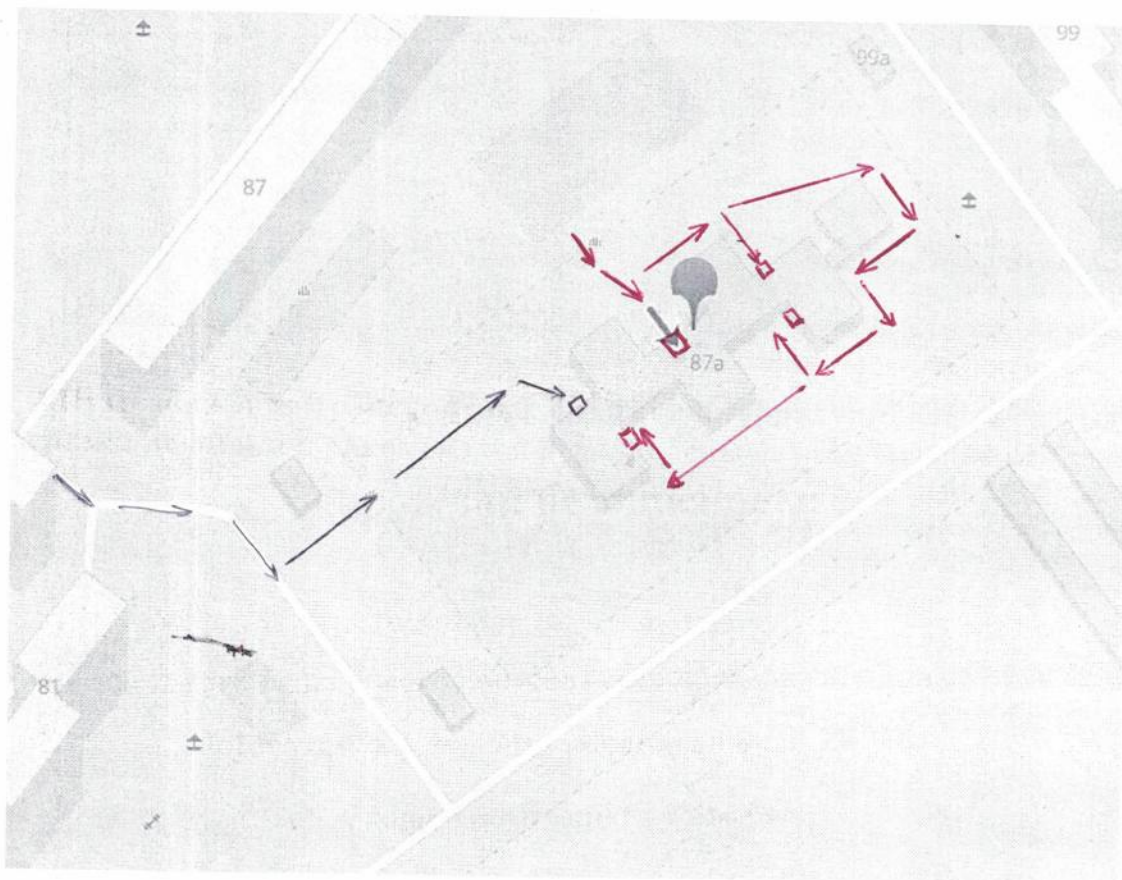
▭ тротуар

3. Маршруты движения организованных групп детей от ОУ к школе №53.



Безопасное движение детей к школе 

4. Пути движения транспортных средств по территории ОУ к местам разгрузки/погрузки и рекомендуемые безопасные пути передвижения детей (воспитанников)



 движение транспортных средств

 движение детей в (из) ОУ